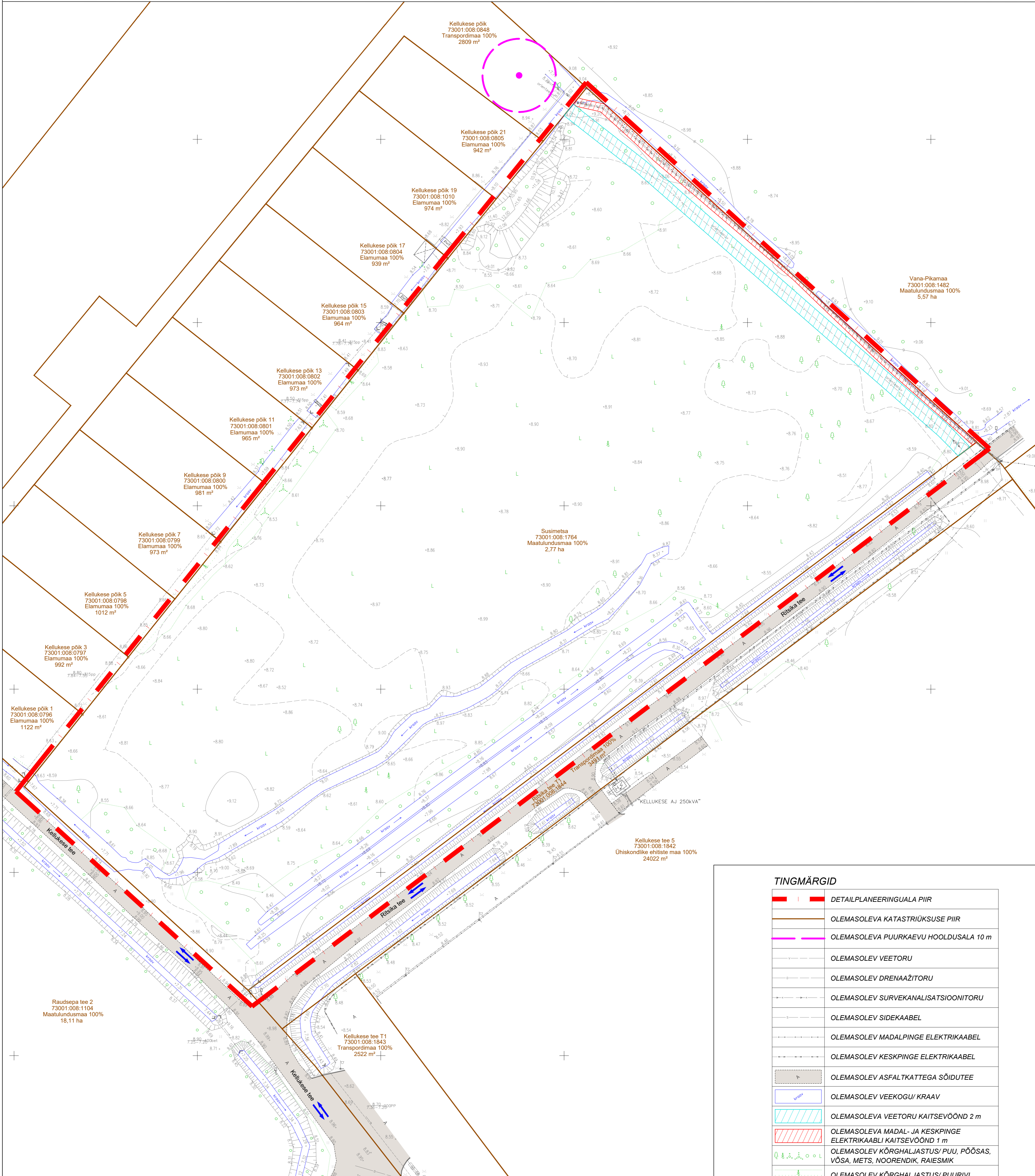
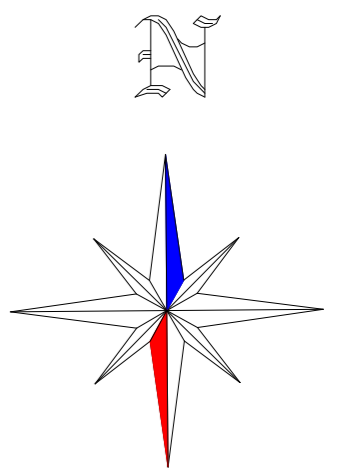


Tammiste külas Susimetsa kinnistu detailplaneering

TUGIJOONIS

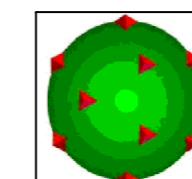


TINGMÄRGID

	DETAILPLANEERINGUALA PIIR
	OLEMASOLEVA KATASTRÜKSUSE PIIR
	OLEMASOLEVA PUURKAEVU HOOLDUSALA 10 m
	OLEMASOLEV VEETORU
	OLEMASOLEV DRENAAŽITORU
	OLEMASOLEV SURVEKANALISATSIOONITORU
	OLEMASOLEV SIDEKAABEL
	OLEMASOLEV MADALPINGE ELEKTRIKAABEL
	OLEMASOLEV KESKPINGE ELEKTRIKAABEL
	OLEMASOLEV ASFALKATTEGA SÕIDUTEE
	OLEMASOLEV VEEKOGU/ KRAAV
	OLEMASOLEVA VEETORU KAITSEVÕOND 2 m
	OLEMASOLEVA MADAL- JA KESKPINGE ELEKTRIKAABLI KAITSEVÕOND 1 m
	OLEMASOLEV KÕRGHALJASTUS/ PÜÜ, PÕÖSAS, VÕSA, METS, NOORENDIK, RAIESMIK
	OLEMASOLEV KÕRGHALJASTUS/ PUURIVI
	OLEMASOLEVAD SÕIDUSUUNAD
	OLEMASOLEV PUURKAEV

MÄRKUSED:

- Geodeetiline alusplaan mõõtkavas 1:500 on koostatud OÜ Pärnu Maamõõduteenistus (litsentsid 316 MA, 313 MA-k) poolt, 07.12.2021. a. töö nr TM-412/21. Koordinaadid L-EST97 süsteemis. Kõrgused EH2000 (Amsterdami null) süsteemis. Ploaniiline- ja kõrguslik alus rajatud reaalaja GPS vastuvõtjaga Trimble R10. Katastrüksused on plaanile kantud Maa-ameti andmete põhjal seisuga 22.11.2021. Kihil „PIIR“ esitatud piirjoonte asukohad on informatiivsed.
- Planeeringuala jääb üldgeoloogilise kaardistamise uuringu alale.
- Planeeringu jooniste juurde kuulub lahutamatu osana detailplaneeringu seletuskiri.



TERAV KERA OÜ
Reg. nr. 11319822
Sarapuu 2, 50705 Tartu
e-post: teravkera@gmail.com
www.teravkera.ee

Planeeringu koostamise korraldaja
Tori Vallavalitsus
Töö nimetus
**Tammiste külas
Susimetsa kinnistu detailplaneering**

Projekti juht, maastikuarhitekt
Jane Asper

Maastikuarhitekt-planeerija
Merit Naruskberg

Joonise nimetus
TUGIJOONIS

Kuupäev
juuni 2023

Jooniseid
2

Mööd
5

Töö nr
DP-02-22

1:500