











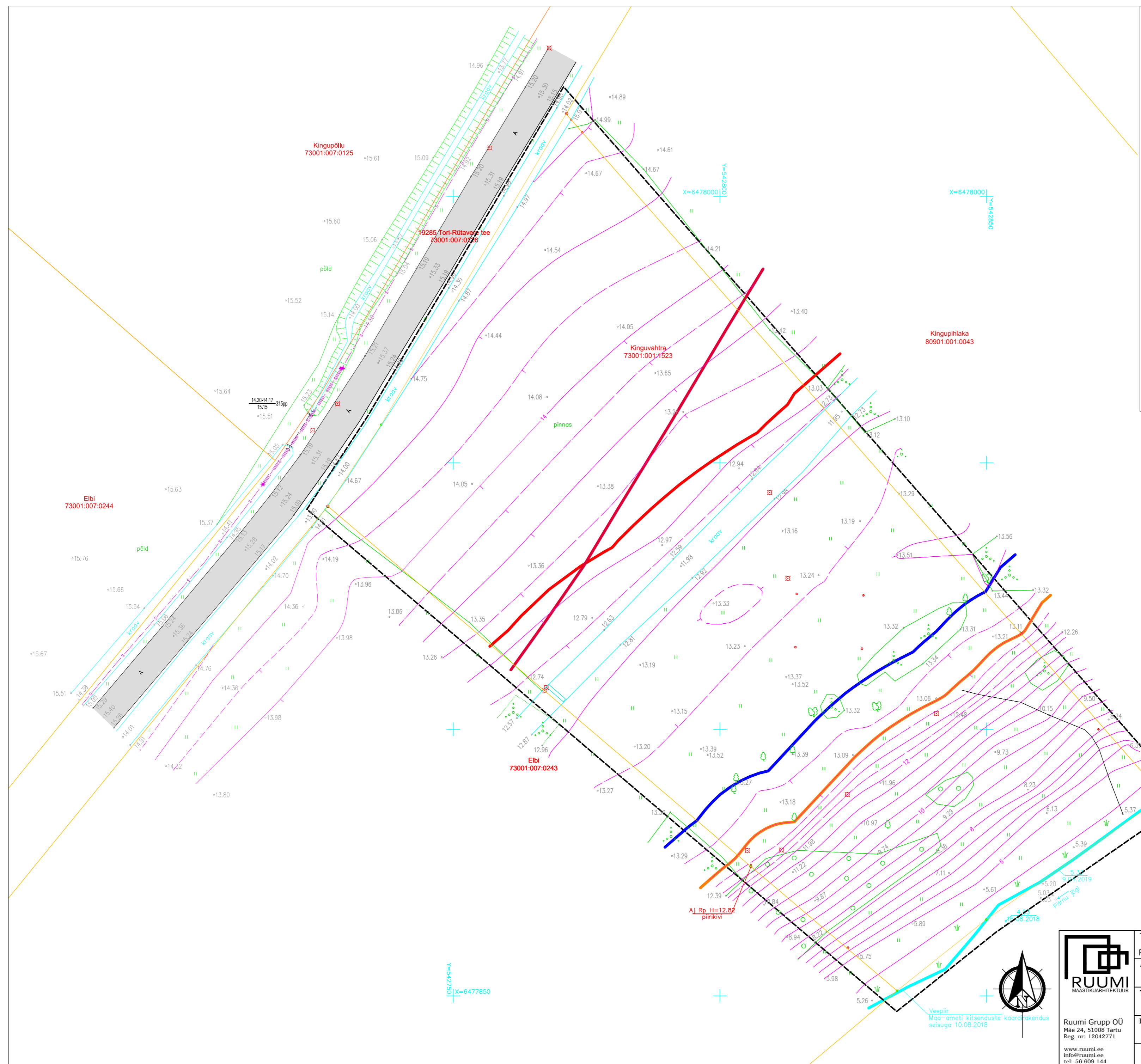


LEPPEMÄRGID

-  Olemasolevate katastriüksuste piirid
-  Olemasolev sidetrass
-  Planeeringuala piir (nihutatud 3m väljapoole)
-  Veekaitsevööndi joon (10 m astangu ülemisest servast)
-  Olemasolev ehituskeelujoon (50 m astangu ülemisest servast)
-  Riigimaanteee santitaarkaitsevööndi joon (50 m tee äärest)
-  Astangu ülemine serv
-  Veepiir
-  Sissetallutud looduslik rada
-  Olemasolev sõidutee (19285 Tori-Rütavere tee)
-  Olemasolev kõrghaljastus
-  Olemasolev põõsastik

Märkused:
 Alusplaaniks on OÜ PÄRNU MAAMÕÖDUTEENISTUS (litsentsid 316 MA, 313 MA-k) poolt 28.08.2018 koostatud geodeetiline alusplaan mõotkavas 1:500 (töö nr TM-260/18).

Koordinaadid L-EST97 süsteemis
 Kõrgused EH2000 (Amsterdami null) süsteemis
 Plaaniine- ja kõrguslik alus rajatud reaalaaja GPS vastuvõtjaga Trimble R8



RUUMI
 MAASTIKUARHITEKTUUR

Ruumi Grupp OÜ
 Mäe 24, 51008 Tartu
 Reg. nr: 12042771

www.ruumi.ee
 info@ruumi.ee
 tel: 56 609 144

| | | | |
|--|----------|-------------------------------|------------------------|
| Töö nimetus: Rütavere külas Kinguvahtra kinnistu detailplaneering | | Joonis: Olemasolev olukord | |
| Asukoht: Rütavere küla, Tori vald, Pärnumaa | | Töö number: DP-7/5-2019 | |
| Tellija: Andres Laar | Allkiri: | Mõotkava: 1:500 | Formaat: A2 |
| Planeertja: Triin Kask | Allkiri: | Joonise nr: 3 | Kuupäev: 27.05.2019 |