
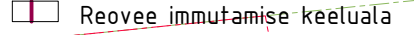
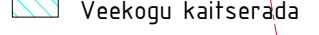
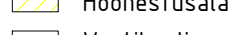
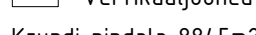


-  Puurkaevu hooldusala
-  Reovee imutamise keeluala
-  Veekogu kaitserada
-  Hoonestusala
-  Vertikaaljooned

Krundi pindala 8845m²
 Lubatud hoonete arv krundil 4
 Tulepüsimisklass TP3
 Maksimaalne lubatud kõrgus elamu 8m
 Maksimaalne kõrgus abihoone 7m

MÄRKUSED
 Koordinaadid Lest 97 süsteemis
 Kõrgused EH 2000 süsteemis
 Lähtepunktid: VRS NOW püsijaamada võrk
 Joonisel ei ole tehnovõrke, mille kohta puuduvad andmed
 Teostusjooniseta tehnovõrkude asukohad on informatiivsed
 Katastrirüksuste piirid: Maa-amet 14.11.2022
 Kihil "PIIR" andmed informatiivsed

Omikron Invest Address: Tatari 12 Tallinn Reg kood: 11314121 MTR: EEP0001563 Tel: +372 5275088 e-mail: info@omikron.ee	tellija	Jaan Tõnsing	objekt			Lepplaane tn 11 Are, Tori vald Detailplaneering			
	koostas	Taavi Kolts							
	kontrollis	Andres Lember	joonis			Asendiplaan			
	töö	2022-12	staad	EP	joonis	AS-1	mõõt	1/500	kuup