


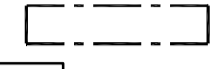

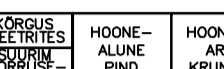
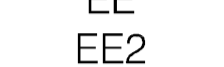
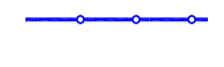





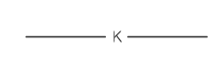
















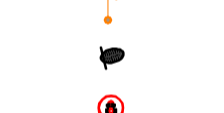


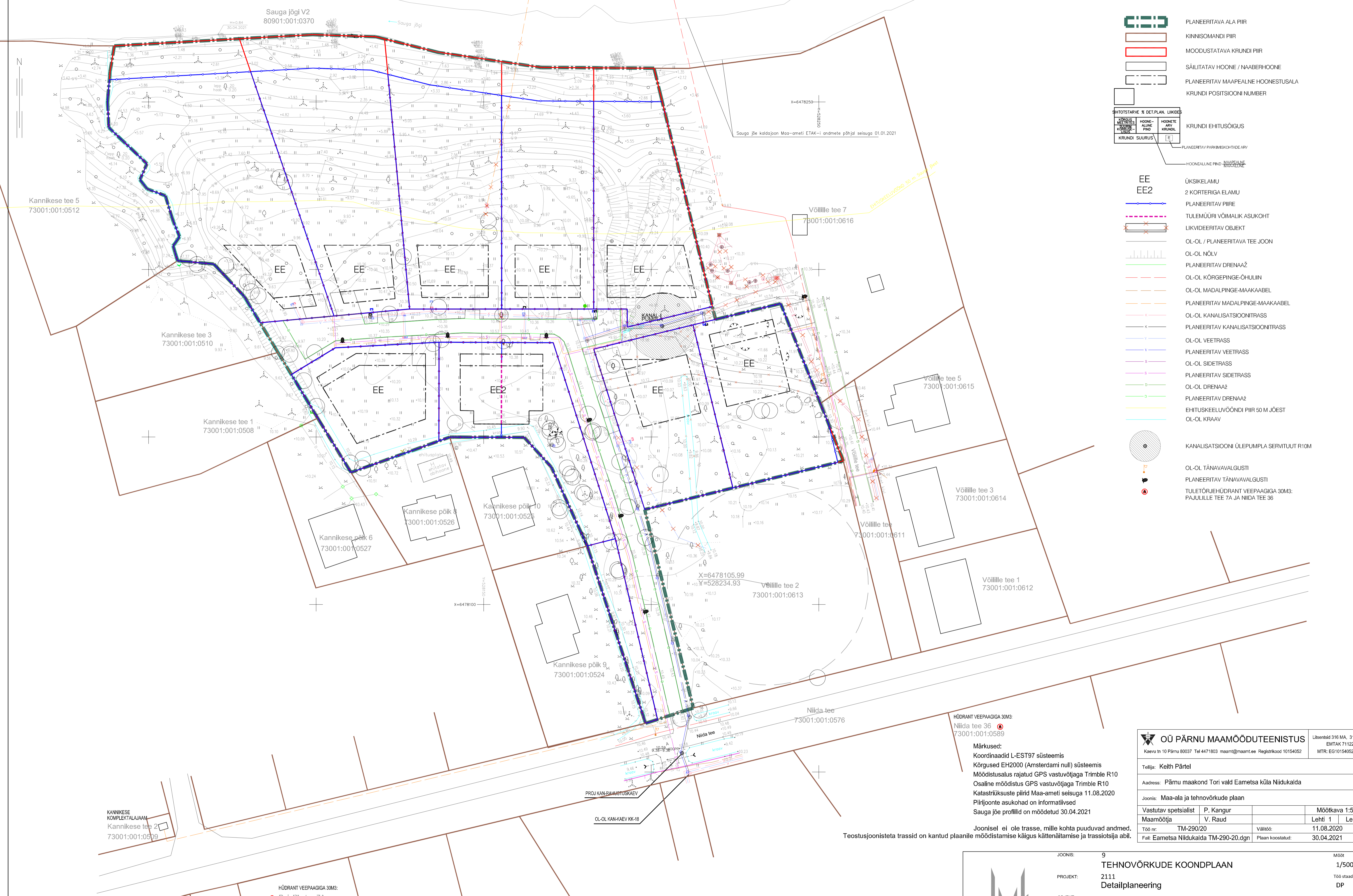


# TINGMÄRGID

-  PLANEERITAVA ALA PIIR
-  KINNISOMANDI PIIR
-  MOODUSTATAVA KRUNDI PIIR
-  SÄILITATAV HOONE / NAABERHOONE
-  PLANEERITAV MAAPEALNE HOONESTUSALA
-  KRUNDI POSITSIOONI NUMBER

-  EE
-  EE2
-  ÜKSIKELAMU
-  2 KORTERIGA ELAMU
-  PLANEERITAV PIIRE
-  TULEMÜRI VÕIMALIK ASUKOHT
-  LIKVIDEERITAV OBJEKT
-  OL-OL / PLANEERITAVA TEE JOON
-  OL-OL NÕLV
-  PLANEERITAV DRENAAZ
-  OL-OL KÕRGPINGE-ÕHULIN
-  OL-OL MADALPINGE-MAAKAABEL
-  PLANEERITAV MADALPINGE-MAAKAABEL
-  OL-OL KANALISATSIOONITRASS
-  PLANEERITAV KANALISATSIOONITRASS
-  OL-OL VEETRASS
-  PLANEERITAV VEETRASS
-  OL-OL SIDETRASS
-  PLANEERITAV SIDETRASS
-  OL-OL DRENAAZ
-  PLANEERITAV DRENAAZ
-  EHITUSKEELUVÕONDI PIIR 50 M JÕEST
-  OL-OL KRAAV

-  KANALISATSIOONI ÜLEPUMPLA SERVITUUT R10M
-  OL-OL TÄNAVAVALGUSTI
-  PLANEERITAV TÄNAVAVALGUSTI
-  TULETÕRJEHÜDRANT VEEPAAGIGA 30M3: PAJULILLE TEE 7A JA NIIDA TEE 36



HÜDRANT VEEPAAGIGA 30M3:  
Niida tee 36  
73001:001:0589

Märkused:  
Koordinaadid L-EST97 süsteemis  
Kõrgused EH2000 (Amsterdami null) süsteemis  
Möödistalus rajatud GPS vastuvõtjaga Trimble R10  
Osaline möödistus GPS vastuvõtjaga Trimble R10  
Katastrüksuste piirid Maa-ameti seisuga 11.08.2020  
Piirijoonete asukohad on informatiivsed  
Sauga jõe profiilid on mõõdetud 30.04.2021

Joonisel ei ole trasse, mille kohta puuduvad andmed.  
Teostusjoonisteta trassid on kantud plaanile moodistamise käigus kättenäitamise ja trassiotsija abil.

**OÜ PÄRNU MAAMÖÖDUTEENISTUS**  
Kaevu tn 10 Pärnu 80037 Tel 4471803 maamt@maamt.ee Registrikood 10154052  
Litsentsid 316 MA, 313 MA-K  
EMTAK 71122  
MTR: EG10154052-0001

Tellija: Keith Pärtel		
Address: Pärnu maakond Tori vald Eametsa küla Niidukalda		
Joonis: Maa-ala ja tehnovõrkude plaan		
Mastavastav spetsialist	P. Kangur	Mõõtkaava 1:500
Maamöödaja	V. Raud	Lehti 1 Leht 1
Töö nr:	TM-290/20	Väljand: 11.08.2020
Fail:	Eametsa Niidukalda TM-290-20.dgn	Plaan koostatud: 30.04.2021



IME  
ARHITEKTUUR

JOOIS: 9  
PROJEKT: 2111  
OBJEKT: Detailplaneering

AKTORID: IME arhitektuur OÜ  
Reg-kood: 12199567  
MTR nr: EEP003218

Kopli 88-32, Tallinn  
Info@korteritabi.ee  
(+372) 5680 8890

TELLIJAL: Keith Pärtel  
PROJEKTEERIJAL: Ivari-Johannes-Mihkel Eller  
VASTUTAV SPETS: Ivari-Johannes-Mihkel Eller

Määr 1/500  
Töö staadium DP  
Kupäev 22.02.2022  
Leht 4/6

HÜDRANT VEEPAAGIGA 30M3:  
Pajulille tee 7A  
73001:001:0599

KANNIKESE  
KOMPLEKTALAJAM  
Kannikese tee 2  
73001:001:0509

PROJ KAN-RAHUTUSKAEV  
OL-OL KAN-RAHUTUSKAEV

X=6478105.99  
Y=528234.93

Võilille tee 2  
73001:001:0613

Niida tee  
73001:001:0576

HÜDRANT VEEPAAGIGA 30M3:  
Niida tee 36  
73001:001:0589

Märkused:  
Koordinaadid L-EST97 süsteemis  
Kõrgused EH2000 (Amsterdami null) süsteemis  
Möödistalus rajatud GPS vastuvõtjaga Trimble R10  
Osaline möödistus GPS vastuvõtjaga Trimble R10  
Katastrüksuste piirid Maa-ameti seisuga 11.08.2020  
Piirijoonete asukohad on informatiivsed  
Sauga jõe profiilid on mõõdetud 30.04.2021

Joonisel ei ole trasse, mille kohta puuduvad andmed.  
Teostusjoonisteta trassid on kantud plaanile moodistamise käigus kättenäitamise ja trassiotsija abil.

**OÜ PÄRNU MAAMÖÖDUTEENISTUS**  
Kaevu tn 10 Pärnu 80037 Tel 4471803 maamt@maamt.ee Registrikood 10154052  
Litsentsid 316 MA, 313 MA-K  
EMTAK 71122  
MTR: EG10154052-0001

Tellija: Keith Pärtel		
Address: Pärnu maakond Tori vald Eametsa küla Niidukalda		
Joonis: Maa-ala ja tehnovõrkude plaan		
Mastavastav spetsialist	P. Kangur	Mõõtkaava 1:500
Maamöödaja	V. Raud	Lehti 1 Leht 1
Töö nr:	TM-290/20	Väljand: 11.08.2020
Fail:	Eametsa Niidukalda TM-290-20.dgn	Plaan koostatud: 30.04.2021



IME  
ARHITEKTUUR

JOOIS: 9  
PROJEKT: 2111  
OBJEKT: Detailplaneering

AKTORID: IME arhitektuur OÜ  
Reg-kood: 12199567  
MTR nr: EEP003218

Kopli 88-32, Tallinn  
Info@korteritabi.ee  
(+372) 5680 8890

TELLIJAL: Keith Pärtel  
PROJEKTEERIJAL: Ivari-Johannes-Mihkel Eller  
VASTUTAV SPETS: Ivari-Johannes-Mihkel Eller

Määr 1/500  
Töö staadium DP  
Kupäev 22.02.2022  
Leht 4/6