






Märkusõd: Plaan koostatud digitaalselt arvutis graafikaprogrammiga MicroStation PowerDraft V8i  
 Koordinaadid määratud L-Est 97 süsteemis, kõrgused EH2000 süsteemis  
 Mõõdistamine tugineb plaaniiselt TRIMBLE VRS NOW geodeetilisele võrgule  
 Mõõdistatud 31.08.2022 elektronhümeetriga TRIMBLE ROBOTIC S6, GPS seade TRIMBLE R6  
 Jooniselt puuduvad teostusjooniseta tehnoõrgud  
 Katastripiirid informatiivselt Maa-ameti avaandmetel seisuga 31.08.2022

Objekti nimetus ja aadress Tori vald Nurme küla Sireli tee 3, Sireli tee 5	Jooniste arv: 1	Joonise nr. 1
	Joonise sisu TOPO-GEODEETILINE MAA-ALA PLAAN	Mõõtkava M1:500
	MKM registreering EEG000348	
Pikk tn 12, 80010 PÄRNU tel +372 4420 700	Mõõtis: Dag Kivila	Kuupäev 13.09.2022
	Joonestas: Dag Kivila	Töö nr 9487
	Juhataja: Peeter Prisk	

LEPPEMÄRGID:

-  PLANEERINGUALA PIIR
-  OLEMASOLEVAD KRUNDIPIIRID
-  TEE KAITSEVÖÖNDI PIIR 10m TEE TELJEST
-  OLEMASOLEV HOONE

MÄRKUSED:

1. Planeeritavad Sireli 3 ja Sireli 5 kinnistud paiknevad osaliselt Tori vallale kuuluva Sireli tee 10m teekaitsevööndis.

TORI VALD NURME KÜLA SIRELI 3 JA SIRELI 5 KINNISTUTE DETAILPLANEERING		
TUGIJOONIS		
ARHITEKT	RIHO JAGOMÄGI	15.10.2022
AB RIHO JAGOMÄGI EP 00287FIE - 0001		TÖÖ NR F2210DP
PULGA TEE 7, REIU KÜLA TAHKURANNA VALD, 86508 PÄRNUMAA info@jagomagi.ee www.jagomagi.ee +372511 8021		E3 DP M 1:500 LEHT 3