


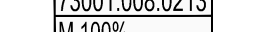
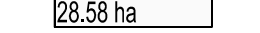









19214 Jänesselja-Urge tee
73001:008:0993
L 100%
3.17 ha

Orasselja
73001:008:0213
M 100%
28.58 ha

Maaparandussüsteemide register
6114520020060/001 dreenaaskeivendusega maaparandusehitis
MARGU

LEPPEMÄRGID

-  PLANEERINGUALA PIIR
-  KATASTRIRIIGI PIIR
-  KINNISTU ADDRESS
-  KATASTRITUNNUS
-  SIHTOTSTARVE
-  KINNISTU PINDALA
-  OLEV ASFALKATTEGA TEE
-  OLEV KRUSAKATTEGA TEE
-  TEE KAITSEVÕOND 30 m
-  OLEV KRAAV
-  MAAPARANDUSSÜSTEEMI MAA-ALA
-  TEHNOVÕRGU KAITSEVÕOND

MÄRKUSED:
• Topo-geodeetiline uuring on koostatud AAMOS ATLAS OÜ poolt 2022. aasta juulis, töö nr 162-G-22. Koordinaadid riiklikus L-Est'97, kõrgused EH2000 süsteemis.

Rail Baltica Urge peatuse detailplaneering			
Joonise nimetus			
Tugiplaan			
Planeerija	Skepast&Puhkim OÜ Laki pöik 2 Endla 16 10142 Tallinn EESTI Tel. +372 664 5808 info@skpk.ee	Huvitatud isik: osaühing Rail Baltic Estonia Pärnu mnt 12 86705 Sindi EESTI Tel. +372 445 1881 tori@torivald.ee	Tellija: Tori Vallavalitsus Pärnu mnt 12 86705 Sindi EESTI Tel. +372 445 1881 tori@torivald.ee
Projektjuht	Ivan Gavrilov	Stadium	DP
Planeerija	Evelin Kuusik	Kuupäev	14.09.2022
Planeerija		Möötkava	1:500
		Projekti nr	2022_0008_04
		Joonise nr	DP-03