





LEPPEMÄRGID

-  Hoone
-  Tänavaid ja teid piiritlev joon
-  Teerada
-  Veekogu piiritlev joon

PIIRID

-  Linna piir



ELAMUALAD

-  Reserveeritud elamuala





TOOTMISALAD

-  Reserveeritud tootmisala




VEEALAD

-  Avalik veekogu
-  Reserveeritud veeala





ÜLDKASUTATAVAD ALAD JA PUHKEALAD

-  Reserveeritud üldkasutatav ala
-  Reserveeritud puhkeala
-  Munitsipaalomandisse taotletav ala
-  Reserveeritud segahoonestusala

KAITSTAVAD ALAD JA OBJEKTID

-  Looduskaitse üksikobjekt
-  Kaitsealune park
-  Muinsuskaitse üksikobjekt järjekorra numbriga

PIIRANGUD

-  Kehtiva planeeringu ala numbriga
-  Kalda ehituskeeluvöönd (50m)
-  Kaitsevöönd
-  Miljööväärtusega hoonestusala

TEHNILINE INFRASTRUKTUUR

-  Riigitee - põhimaantee / tugimaantee
-  Tänav
-  Perspektiivne tänav
-  Perspektiivne jalgrattatee
-  Reserveeritud Via Baltica trassiala
-  Elektrikaabel
-  Elektriõhuliin
-  Elektrilajaam
-  Perspektiivne gaasi magistraaltrass
-  Reoveekanaliseerimise survetrass
-  Reiu-Sindi peamagistraal veetrass
-  Puurkaev / pumpla
-  Puhastusseade
-  Supluskoht
-  Kirik
-  Park
-  Avanev vaade

ALADE PÕHISIHTTOTSTARVETE LIIGID

KATASTRI-ÜKSUSTE SIHTTOTSTARVETE LIIGID	Elamuala	Elamuala	Elamuala	Elamuala	Elamuala	Elamuala
	E1	E2	E3	E4	E5	EK
Väikeelamu-maa	+	+	+	+	+	-
Korruselamu-maa	+	-	-	-	-	+
Ärimaa	+	max 20%	max 33%	+	-	+
Sotsiaalmaa	-	-	+	+	+	-
Üldmaa	min 25%	min 10%	+	+	+	+
Ühiskondlike hoonete maa	-	-	-	-	-	+
Transpordi-maa	+	+	+	+	+	+
Elamualal lubatud minimaalne krundi suurus (m ²)	1000	800	800	900	600	-